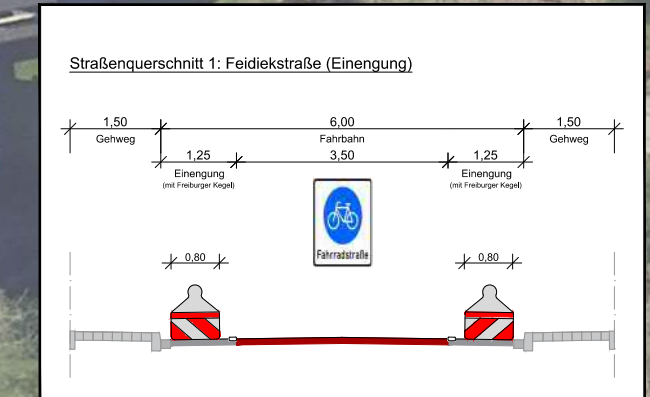




Quelle:  
 Luftbild: GEObasis.nrw, Datenlizenz Deutschland - Zero - Version 2.0 (November 2022)



**Zeichenerklärung**

Verkehrsplanung  
 Beschilderung entfällt; Markierung demarkieren

Markierung gemäß RMS:  
 Schmal-/Breitstrich (0,12 m / 0,25 m) als Fahrbahn-/Fahstreifenbegrenzung  
 Sicherheitstrennstreifen Fahrradstraße  
 Leitlinie im Knotenpunktbereich  
 Leitlinie Schutzstreifen

Sperrfläche Groß (Klein):  
 ca. 0,05 / 0,25  
 ca. 0,05 / 0,25  
 3,00 (≥1,50)

Piktogramme Fahrradstraße:  
 Fahrradstraße (2,00 m x 3,00 m)  
 (0,90 m x 1,35 m)  
 (1,00 m x 1,35 m)

Verkehrszeichen gemäß StVO:  
 VZ 205  
 VZ 244-10  
 VZ 244-20  
 VZ 274-10  
 VZ 306  
 (unlabeled)

**VORABZUG**  
 Bearbeitungsstand vom: 2023-11-20

Lagebezug: ETRS89 UTM 32N

5.			
4.			
3.			
2.			
1.			
Nr.	Art der Änderung	Datum	Zeichen

Entwurfsbearbeitung:	<b>IPW</b> INGENIEURPLANUNG GmbH & Co. KG <small>Markt-Garten-Str. 4a • 49114 Wallenhorst      Tel. (05407) 880-0 • Fax (05407) 880-88</small>	Datum	Zeichen
		bearbeitet	2023-11
		gezeichnet	2023-11
		geprüft	
		freigegeben	

Wallenhorst, 2023-11-  
 Pfad: H:\WAREND\222214\PLAENE\Plw\_mabsp04.dwg (B101)



**Ausführungsplanung der Fahrradstraße  
 zwischen Freckenhorst und Warendorf  
 Teil 1: Markierung und Beschilderung**

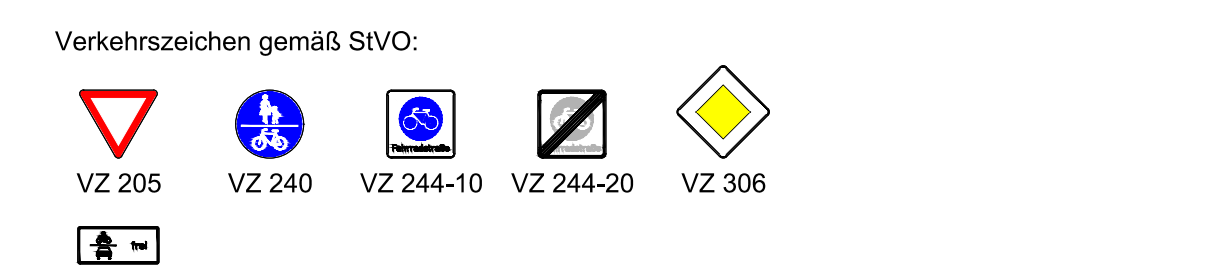
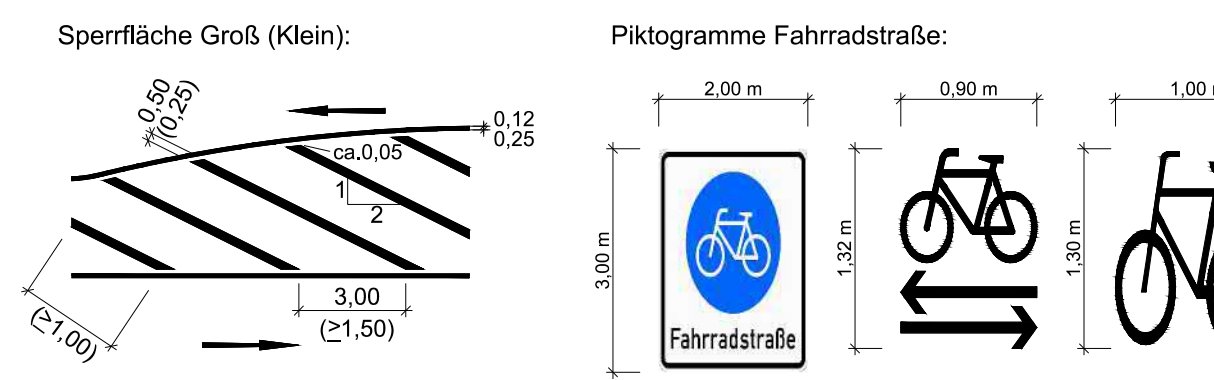
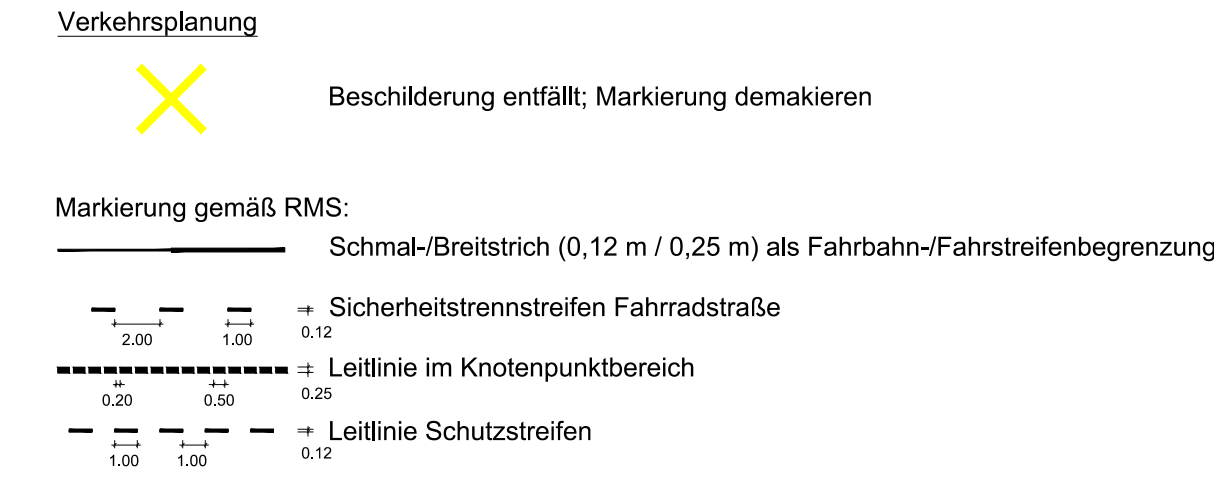
Markierungs- und Beschilderungsplan	Maßstab: 1:500	Unterlage: Blatt Nr.: 1/6
Aufgestellt:	Genehmigt:	





Quelle:  
 Luftbild: GEObasis.nrw, Datenlizenz Deutschland - Zero - Version 2.0 (November 2022)

Zeichenerklärung



**VORABZUG**  
 Bearbeitungsstand vom: 2023-11-20

Lagebezug: ETRS89 UTM 32N

5.			
4.			
3.			
2.			
1.			
Nr.	Art der Änderung	Datum	Zeichen

Entwurfsbearbeitung:	INGENIEURPLANUNG GmbH & Co. KG Marie-Curie-Str. 4a • 48154 Wallenhorst Tel. (05407) 880-0 • Fax (05407) 880-88	Datum	Zeichen
		bearbeitet	2023-11 Ws
		gezeichnet	2023-11 Lc
		geprüft	
Wallenhorst, 2023-11-		freigegeben	

Planid: H:\WAREND\222214\PLAENE\PIWw\_mabsp04.dwg(BI02)



Ausführungsplanung der Fahrradstraße  
 zwischen Freckenhorst und Warendorf  
 Teil 1: Markierung und Beschilderung

Markierungs- und Beschilderungsplan	Maßstab: 1: 500	Unterlage: Blatt Nr.: 2/6
Aufgestellt:	Genehmigt:	