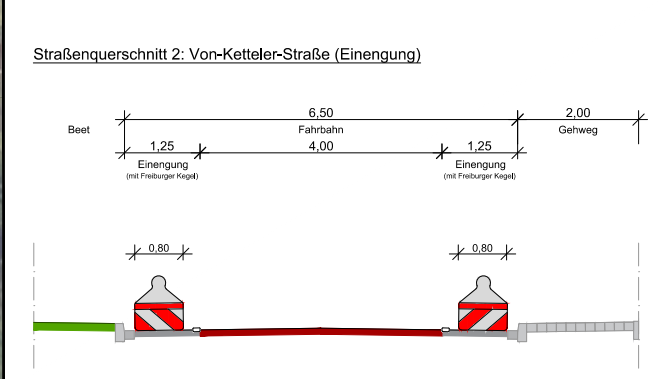




Beginn der Fahrradstraße am Knotenpunkt. Absetzung der Einengung (Freiburger Kegel) nach hinten aufgrund des ÖPNV (Schleppkurven der Busse).

Abstand Piktogramme ca. 35,00 - 40,00 m

Der Knotenpunkt Hansering / Kardinal-von-Galen-Straße / Von-Ketteler-Straße wird im Projekt "Kardinal-von-Galen-Straße" betrachtet. Für die Umgestaltung wird zu Gunsten des Radverkehrs ggf. in 2024 oder 2025 ein separater Förderantrag gestellt.



Quelle:
Luftbild: GEObasis.nrw, Datenlizenz Deutschland - Zero - Version 2.0 (November 2022)

Zeichenerklärung

Verkehrsplanung

Beschilderung entfällt; Markierung demarkieren

Markierung gemäß RMS:

- Schmal-/Breitstrich (0,12 m / 0,25 m) als Fahrbahn-/Fahrfstreifenbegrenzung
- Sicherheitstrennstreifen Fahrradstraße
- Leitlinie im Knotenpunktbereich
- Leitlinie Schutzstreifen

Sperrfläche Groß (Klein):

Piktogramme Fahrradstraße:

Verkehrszeichen gemäß StVO:

Nur für die Ausschreibung

Lagebezug: ETRS89 UTM 32N

5.			
4.			
3.			
2.			
1.			
Nr.	Art der Änderung	Datum	Zeichen
Entwurfsbearbeitung:			
	bearbeitet		
	gezeichnet		
	geprüft		
	freigegeben		

Plat: H:\WAREND\222214\PLAENE\VP\wp_mabep06.dwg(B01-A8)

Warendorf DIE STADT

Ausführungsplanung der Fahrradstraße zwischen Freckenhorst und Warendorf
Teil 1: Markierung und Beschilderung

Markierungs- und Beschilderungsplan	Maßstab: 1:500	Unterlage: Blatt Nr.: 1/4
Aufgestellt:	Genehmigt:	

Photatum: 2024-07-04 Speichertatum: 2024-07-04



Zeichenerklärung

Verkehrsplanung

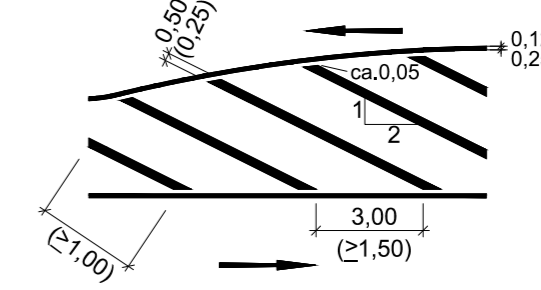
Beschilderung entfällt; Markierung demarkieren

Markierung gemäß RMS:

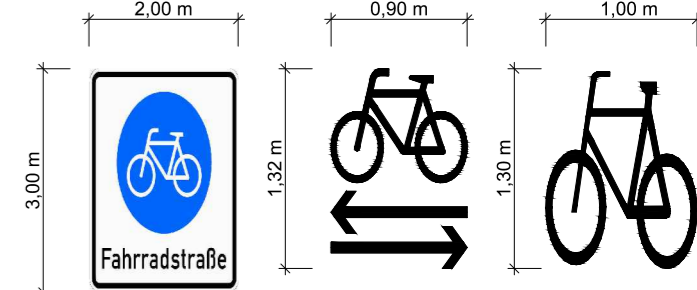
Schmal-/Breitstrich (0,12 m / 0,25 m) als Fahrbahn-/Fahstreifenbegrenzung

- Sicherheitstrennstreifen Fahrradstraße
- Leitlinie im Knotenpunktbereich
- Leitlinie Schutzstreifen

Sperfläche Groß (Klein):



Piktogramme Fahrradstraße:



Verkehrszeichen gemäß StVO:

VZ 244-1 VZ 244-2 VZ 283-20 VZ 286-10 VZ 1020-30 VZ 1040-30

Nur für die Ausschreibung

Lagebezug: ETRS89 UTM 32N

5.			
4.			
3.			
2.			
1.			
Nr.	Art der Änderung	Datum	Zeichen

Entwurfsbearbeitung:		Datum	Zeichen
	bearbeitet		
	gezeichnet		
	geprüft		
	freigegeben		

Pfad: H:\WAREND\222214\PLAENE\WP\wp_mabsp06.dwg(B02-AS)



Ausführungsplanung der Fahrradstraße
zwischen Freckenhorst und Warendorf
Teil 1: Markierung und Beschilderung

Markierungs- und Beschilderungsplan Maßstab 1:500 Unterlage: Blatt Nr.: 2/4

Aufgestellt: _____ Genehmigt: _____

Quelle:
Luftbild: GEObasis.nrw, Datenlizenz Deutschland - Zero - Version 2.0 (November 2022)





Quelle:
 Luftbild: GEObasis.nrw, Datenlizenz Deutschland - Zero - Version 2.0 (November 2022)

Zeichenerklärung

Verkehrsplanung

Beschilderung entfällt; Markierung demarkieren

Markierung gemäß RMS:

- Schmal-/Breitstrich (0,12 m / 0,25 m) als Fahrbahn-/Fahrfstreifenbegrenzung
- Sicherheitstrennstreifen Fahrradstraße
- Leitlinie im Knotenpunktbereich
- Leitlinie Schutzstreifen

Sperffläche Groß (Klein):

Piktogramme Fahrradstraße:

Verkehrszeichen gemäß StVO:

- VZ 205
- VZ 244-1
- VZ 244-2
- VZ 274-1
- VZ 283-20
- VZ 283-30
- VZ 286-10
- VZ 286-20
- VZ 286-30
- VZ 301
- VZ 1020-30
- VZ 1040-30

Nur für die Ausschreibung

Lagebezug: ETRS89 UTM 32N

5.			
4.			
3.			
2.			
1.			
Nr.	Art der Änderung	Datum	Zeichen

Entwurfsbearbeitung:

	Datum	Zeichen
bearbeitet		
gezeichnet		
geprüft		
freigegeben		

Plat: H:\WAREND\222214\PLAENE\VP\wp_mabsp06.dwg(BK3-AS)

**Warendorf
DIE STADT**

**Ausführungsplanung der Fahrradstraße
zwischen Freckenhorst und Warendorf
Teil 1: Markierung und Beschilderung**

Markierungs- und Beschilderungsplan	Maßstab: 1:500	Unterlage: Blatt Nr.: 3/4
Aufgestellt:	Genehmigt:	

Photatum: 2024-07-04 Speichertatum: 2024-07-04




Anschluss Blatt 3

Abstand Piktogramme
ca. 25,00 - 30,00 m

Sperrfläche
überfahrbar

Verschwenkungsinsel
aufstellen

Vorh. Poller entfernen.



Quelle:
Luftbild: GEObasis.nrw, Datenlizenz Deutschland - Zero - Version 2.0 (November 2022)

Zeichenerklärung

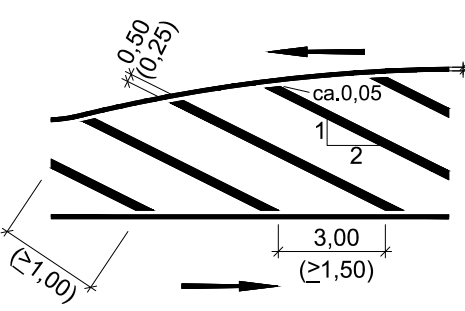
Verkehrsplanung

Beschilderung entfällt; Markierung demarkieren

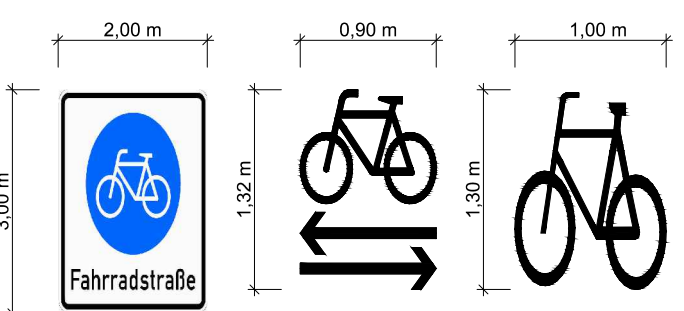
Markierung gemäß RMS:

Schmal-/Breitstrich (0,12 m / 0,25 m) als Fahrbahn-/Fahrstreifenbegrenzung
 + Sicherheitstrennstreifen Fahrradstraße
 + Leitlinie im Knotenpunktbereich
 + Leitlinie Schutzstreifen

Sperrfläche Groß (Klein):



Piktogramme Fahrradstraße:



Verkehrszeichen gemäß StVO:

- VZ 138-10
- VZ 205
- VZ 244-1
- VZ 244-2
- VZ 274-1
- VZ 301
- VZ 1020-30

Nur für die Ausschreibung

Lagebezug: ETRS89 UTM 32N

5.			
4.			
3.			
2.			
1.			
Nr.	Art der Änderung	Datum	Zeichen

Entwurfsbearbeitung:	bearbeitet	Datum	Zeichen
	gezeichnet		
	geprüft		
	freigegeben		

Plat: H:\WAREND\222214\PLAENE\VPvp_mabsp06.dwg(BI04-AS)



Ausführungsplanung der Fahrradstraße
zwischen Freckenhorst und Warendorf
Teil 1: Markierung und Beschilderung

Markierungs- und Beschilderungsplan	Maßstab	1:500	Unterlage: Blatt Nr.:	4/4
Aufgestellt:	Genehmigt:			