Quelle:

Luftbild: GEObasis.nrw, Datenlizenz Deutschland - Zero - Version 2.0 (November 2022)

Zeichenerklärung

Verkehrsplanung

Beschilderung entfällt; Markierung demakieren

Markierung gemäß RMS:

Schmal-/Breitstrich (0,12 m / 0,25 m) als Fahrbahn-/Fahrstreifenbegrenzung

2,00 / 1,00 / 0,12 → Sicherheitstrennstreifen Fahrradstraße

0,20 / 0,50 / 0,25 → Leitlinie im Knotenpunktbereich

1,00 / 0,12 / 1,00 / 0,12 → Leitlinie Schutzstreifen

Sperrfläche Groß (Klein):

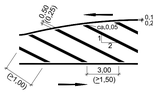

Piktogramme Fahrradstraße:

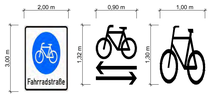

Verkehrszeichen gemäß StVO:

Lagebezug: ETRS89 UTM 32N

Nr.	Art der Änderung	Datum	Zeichen
5.			
4.			
3.			
2.	Änderung Kreisverkehr	19.03.2025	Ws/Dn
1.	Aufteilung Fahrradstraße in Bereiche Warendorf und Freckenhorst	26.06.2024	Ws/Lc

Entwurfsbearbeitung:		Datum	Zeichen
IPW INGENIEURPLANUNG GmbH & CO.KG, Marie-Curie-Str.4a • 49134 Wallenhorst, Tel.:0541/7880-0 • Fax:0541/7880-488	bearbeitet	11.2023	Ws
	gezeichnet	11.2023	Lc
Wallenhorst, 19.03.2025 i. V. Jens Westerheider	geprüft	11.2023	Ws
	freigegeben	11.2023	Ws

Pfad: H:\WAREND\222214\PLAENE\VPvp_mabsp06.dwg(BI01-FR-AS)

WARENDORF DIE STADT

Ausführungsplanung der Fahrradstraße zwischen Freckenhorst und Warendorf

Teil 1: Markierung und Beschilderung

Übersichtslageplan	Maßstab 1: 5.000	Unterlage: Blatt Nr.: 1/1
Aufgestellt:	Genehmigt:	

Plotdatum: 2025-03-19 Speicherdatum: 2025-03-19

Quelle:

Luftbild: GEObasis.nrw, Datenlizenz Deutschland - Zero - Version 2.0 (November 2022)

Zeichenerklärung

Verkehrsplanung

Beschilderung entfällt; Markierung demakieren

Markierung gemäß RMS:

Schmal-/Breitstrich (0,12 m / 0,25 m) als Fahrbahn-/Fahrstreifenbegrenzung

Sicherheitstrennstreifen Fahrradstraße

Leitlinie im Knotenpunktbereich

Leitlinie Schutzstreifen

Sperrfläche Groß (Klein):

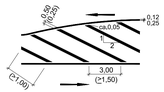

Piktogramme Fahrradstraße:

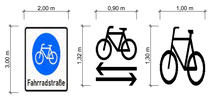

Verkehrszeichen gemäß StVO:

			Lagebezug: ETRS89 UTM 32N
5.			
4.			
3.			
2.	Änderung Kreisverkehr	19.03.2025	Ws/Dn
1.	Aufteilung Fahrradstraße in Bereiche Warendorf und Freckenhorst	26.06.2024	Ws/Lc
Nr.	Art der Änderung	Datum	Zeichen

Entwurfsbearbeitung:

IPW INGENIEURPLANUNG GmbH & CO.KG
Marie-Curie-Str.4a • 49134 Wallenhorst
Tel.:0541/7880-0 • Fax:0541/7880-88

Wallenhorst, 19.03.2025

		Datum	Zeichen
bearbeitet		11.2023	Ws
gezeichnet		11.2023	Lc
geprüft		11.2023	Ws
freigegeben	i. V. Jens Westerheider	11.2023	Ws

Pfad: H:\WAREND\222214\PLAENE\VPvp_mabsp06.dwg(BI02-FR-AS)

WARENDORF DIE STADT

Ausführungsplanung der Fahrradstraße zwischen Freckenhorst und Warendorf

Teil 1: Markierung und Beschilderung

Übersichtslageplan	Maßstab 1: 5.000	Unterlage: Blatt Nr.: 1/1
Aufgestellt:	Genehmigt:	

Plotdatum: 2025-03-19 Speicherdatum: 2025-03-19