

Bekanntmachung

über die öffentliche Auslegung des Entwurfes der ordnungsbehördlichen Verordnung zur Ausweisung des Gebietes „Mussenbachaue“ , im Gebiet des Kreises Warendorf, im Regierungsbezirk Münster als Naturschutzgebiet

Die Bezirksregierung Münster – Höhere Naturschutzbehörde – beabsichtigt das mit Verordnung vom 30.11.1998 festgesetzte Naturschutzgebiet „Mussenbachaue“ auf dem Gebiet der Stadt Warendorf und Gemeinde Everswinkel, Kreis Warendorf, neu zu erlassen.

Das Gebiet ist ca. 117,35 ha groß und umfasst folgende Flurstücke:

Gemarkung Warendorf

- Flur 1 Flurstücke 22 tlw., 33 tlw., 833 tlw., 105, 106 tlw., 110 tlw., 118, 119, 121 tlw., 133 tlw., 154 tlw., 157, 158 tlw., 162, 163 tlw., 172 tlw., 177, 178 tlw., 179 tlw., 180 tlw.
- Flur 412 Flurstücke 9 tlw., 64 tlw., 81 tlw., 165 tlw., 166 tlw., 172 tlw., 174 tlw.
- Flur 413 Flurstücke 4 tlw., 11 tlw., 13, 20, 24 tlw., 25, 26, 27 tlw., 29 tlw. 30 tlw., 52, 53, 54, 55, 56 tlw.

Gemarkung Freckenhorst

- Flur 19 Flurstücke 388 tlw., 389 tlw., 390 tlw., 425, 430 tlw., 431 tlw., 460 tlw., 463 tlw., 464 tlw.

Gemarkung Everswinkel

- Flur 15 Flurstücke 16 tlw., 17 tlw., 68 tlw.
- Flur 17 Flurstücke 26, 27 tlw., 28 tlw., 45 tlw., 46, 47 tlw., 48, 49, 50 tlw., 51, 52, 53, 54, 55, 56, 57, 58, 59, 60, 61, 62, 63, 64, 65 tlw., 66 tlw., 71 tlw., 142 tlw., 147 tlw., 158 tlw., 183, 184 tlw., 188 tlw., 190 tlw.
- Flur 21 Flurstücke 21 tlw., 93 tlw., 120 tlw., 121, 122, 123, 132 tlw., 136 tlw., 137, 152, 156, 157
- Flur 22 Flurstücke 17, 18, 19, 20, 29 tlw., 51 tlw., 52, 53, 64 tlw., 65, 66, 67, 82 tlw., 83 tlw., 89, 90, 91, 92, 95 tlw., 96 tlw., 100, 102
- Flur 23 Flurstücke 66, 67, 71, 75 tlw., 76 tlw., 130 tlw., 135 tlw., 136, 138 tlw., 139 tlw., 147 tlw., 171 tlw.
- Flur 24 Flurstücke 5, 6, 7, 9 tlw., 10 tlw., 54 tlw., 65, 66, 67, 68, 69, 98 tlw., 99 tlw., 100, 101 tlw., 103
- Flur 25 Flurstücke 18 tlw., 68 tlw., 73 tlw., 74 tlw., 75 tlw., 102 tlw.

Die Ausweisung des Gebietes als Naturschutzgebiet erfolgt gem. § 43 des Gesetzes zum Schutz der Natur in Nordrhein-Westfalen (Landesnaturenschutzgesetz – LNatSchG) in der Fassung der Bekanntmachung vom 21.07.2000 (GV.NW S. 568), das durch das Gesetz vom 15.11.2016 (GV.NRW.S.934) neu gefasst worden ist zuletzt geändert durch Artikel 1 des Gesetzes vom 16.03.2010 (GV.NW.S.185 ff) in Verbindung mit § 22 des Gesetzes über

Naturschutz und Landschaftspflege (Bundesnaturschutzgesetz – BNatSchG) in der Fassung vom 29.07.2009 (BGBl. I, S. 2542).

Der Entwurf dieser Verordnung sowie die dazugehörigen Kartenunterlagen liegen in der Zeit vom

02.01.2019 bis 01.02.2019

beim

Landrat des Kreises Warendorf
Waldenburger Str. 12 (Kreishausnebenstelle)
48231 Warendorf
Amt für Planung und Naturschutz (Raum N 3.20)

während der Dienststunden

montags bis donnerstags: 8.00 – 16.00 Uhr
freitags: 8.00 – 12.00 Uhr

zu jedermanns Einsicht aus. Während dieser Zeit können von Eigentümern und sonstigen Berechtigten Bedenken und Anregungen bei der Unteren Landschaftsbehörde unter der o.g. Adresse vorgebracht werden. Die Bedenken und Anregungen sind schriftlich zu erheben oder zur Niederschrift zu erklären.

Darüber hinaus besteht die Möglichkeit zur Einsichtnahme in den Entwurf dieser Verordnung sowie der dazugehörigen Kartenunterlagen beim

Bürgermeister der Stadt Warendorf
Dezernat 3, Abteilung Stadtplanung und Bauordnung
Freckenhorster Str. 43 (Altes Lehrerseminar), 48231 Warendorf

während der Dienststunden

montags bis donnerstags von 8.30 - 12.30 Uhr und von 14.00 - 16.00 Uhr,
freitags von 8.30 - 12.30 Uhr

sowie beim

Bürgermeister der Gemeinde Everswinkel
Amt für Planen, Bauen, Umwelt (Rathaus, 2. Obergeschoss)
Am Magnusplatz 30, 48351 Everswinkel

während der Dienststunden

montags bis freitags von 8.00 Uhr bis 12.30 Uhr,
montags 14.00 Uhr bis 18.00 Uhr und mittwochs 14.00 Uhr bis 16.00 Uhr.

Anregungen und Bedenken sind jedoch gemäß § 46 Abs. 1 LNatSchG NRW ausschließlich bei der Unteren Naturschutzbehörde vorzubringen.

Es wird darauf hingewiesen, dass vom Zeitpunkt dieser Bekanntmachung an bis zum Inkrafttreten der Schutzverordnung, längstens jedoch 3 Jahre, alle Änderungen in dem Naturschutzgebiet verboten sind (§ 48 Abs. 3 LNatSchG NRW). Die im Zeitpunkt der Bekanntmachung ausgeübte rechtmäßige Bewirtschaftungsform bleibt unberührt.

Vorstehende Bekanntmachung wird hiermit veröffentlicht.



Warendorf, den 13.12.2018

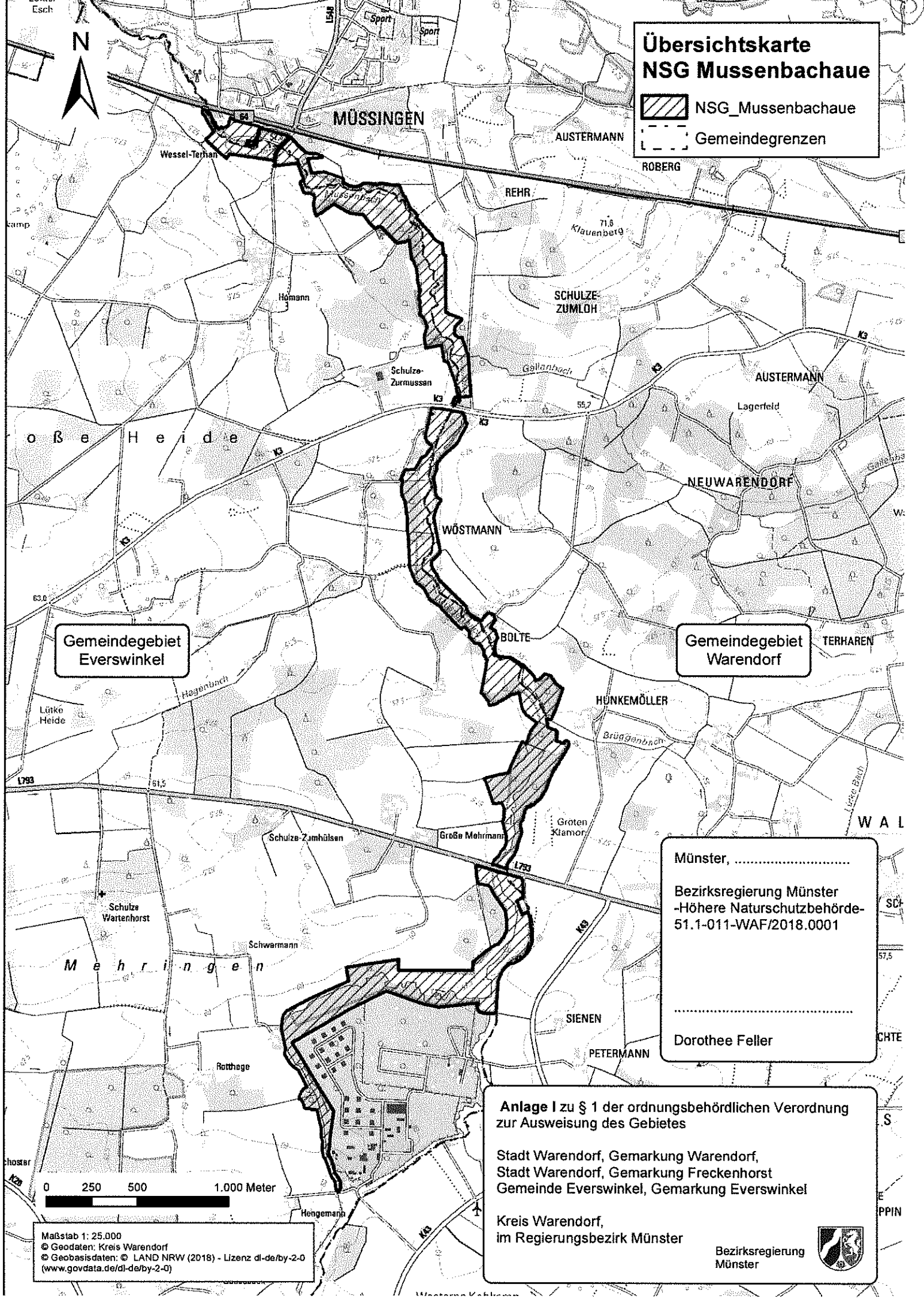
Kreis Warendorf
Der Landrat
- Untere Naturschutzbehörde –
Im Auftrag

gez. Carsten Rehers

Carsten Rehers
Ltd. Kreisbaudirektor

Übersichtskarte NSG Mussenbachau

 NSG_Mussenbachau
 Gemeindegrenzen



Gemeindegebiet
Everswinkel

Gemeindegebiet
Warendorf

Münster,

Bezirksregierung Münster
-Höhere Naturschutzbehörde-
51.1-011-WAF/2018.0001

.....


Dorothee Feller

Anlage I zu § 1 der ordnungsbehördlichen Verordnung zur Ausweisung des Gebietes

Stadt Warendorf, Gemarkung Warendorf,
Stadt Warendorf, Gemarkung Freckenhorst
Gemeinde Everswinkel, Gemarkung Everswinkel

Kreis Warendorf,
im Regierungsbezirk Münster

Bezirksregierung
Münster



Maßstab 1: 25.000
© Geodaten: Kreis Warendorf
© Geobasisdaten: © LAND NRW (2018) - Lizenz dl-de/by-2.0
(www.govdata.de/dl-de/by-2-0)

0 250 500 1.000 Meter